

TINGMÄRGID:

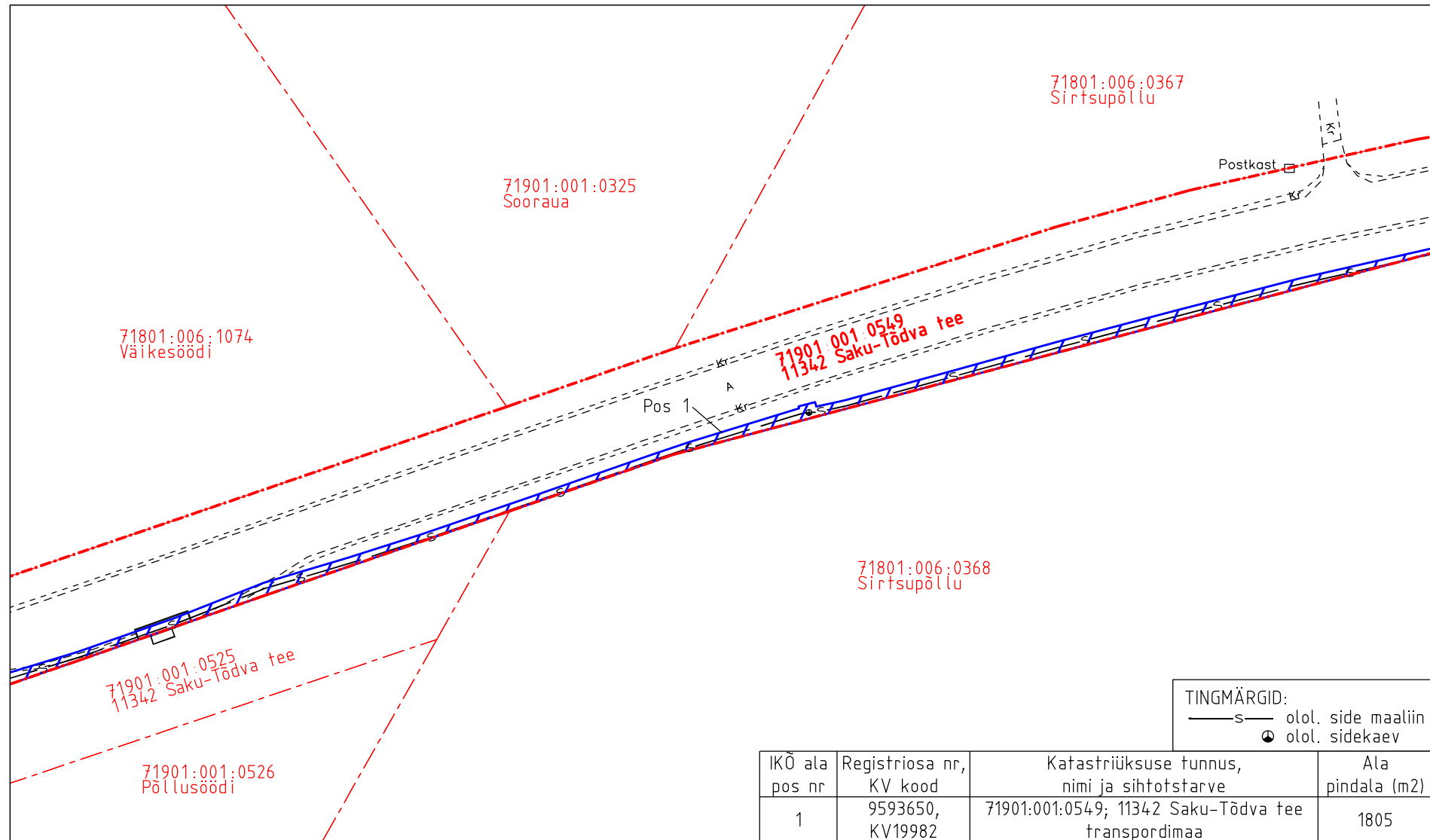
	rajatud side maaliin
	demont. side maaliin
	olol. side maaliin

IKÕ ala pos nr	Registriososa nr, KV kood	Katastriüksuse tunnus, nimi ja sihtotstarve	Ala pindala (m ²)
1	9593650, KV19982	71901:001:0549; 11342 Saku-Tõdva tee transpordimaa	1805

- Isikliku kasutusõiguse pindala kokku ligikaudu 4568 m²
- Katastriüksuste piirid (väljavõte 28.10.2024)
- Koormatava katastriüksuse piir

Isikliku kasutusõiguse asendiplaan
 Kinnistu nimi: 11342 Saku-Tõdva tee (reg.nr 9593650)
 Katastritunnus: 71901:001:0549
 Asukoht: Harju maakond, Saku vald, Kajamaa küla

Koostaja:
 OÜ Kirjanurk



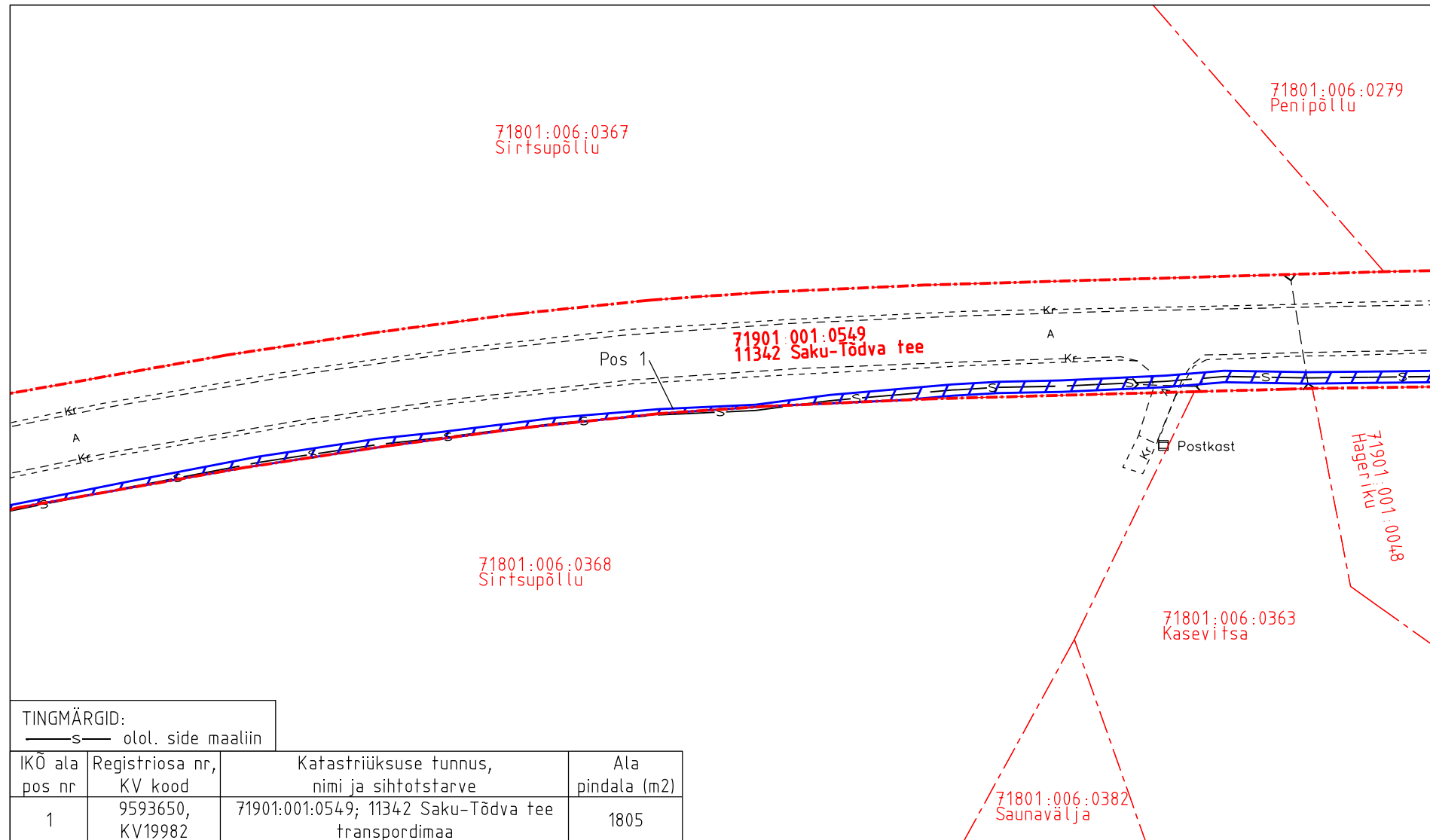
TINGMÄRGID:
 —s— olol. side maaliin
 ⊙ olol. sidekaev

IKÕ ala pos nr	Registriososa nr, KV kood	Katastriüksuse tunnus, nimi ja sihtotstarve	Ala pindala (m ²)
1	9593650, KV19982	71901:001:0549; 11342 Saku-Tõdva tee transpordimaa	1805

- Isikliku kasutusõiguse pindala kokku ligikaudu 4568 m²
- Katastriüksuste piirid (väljavõte 28.10.2024)
- Koormatava katastriüksuse piir

Isikliku kasutusõiguse asendiplaan
 Kinnistu nimi: 11342 Saku-Tõdva tee (reg.nr 9593650)
 Katastritunnus: 71901:001:0549
 Asukoht: Harju maakond, Saku vald, Kajamaa küla

Koostaja:
 OÜ Kirjanurk



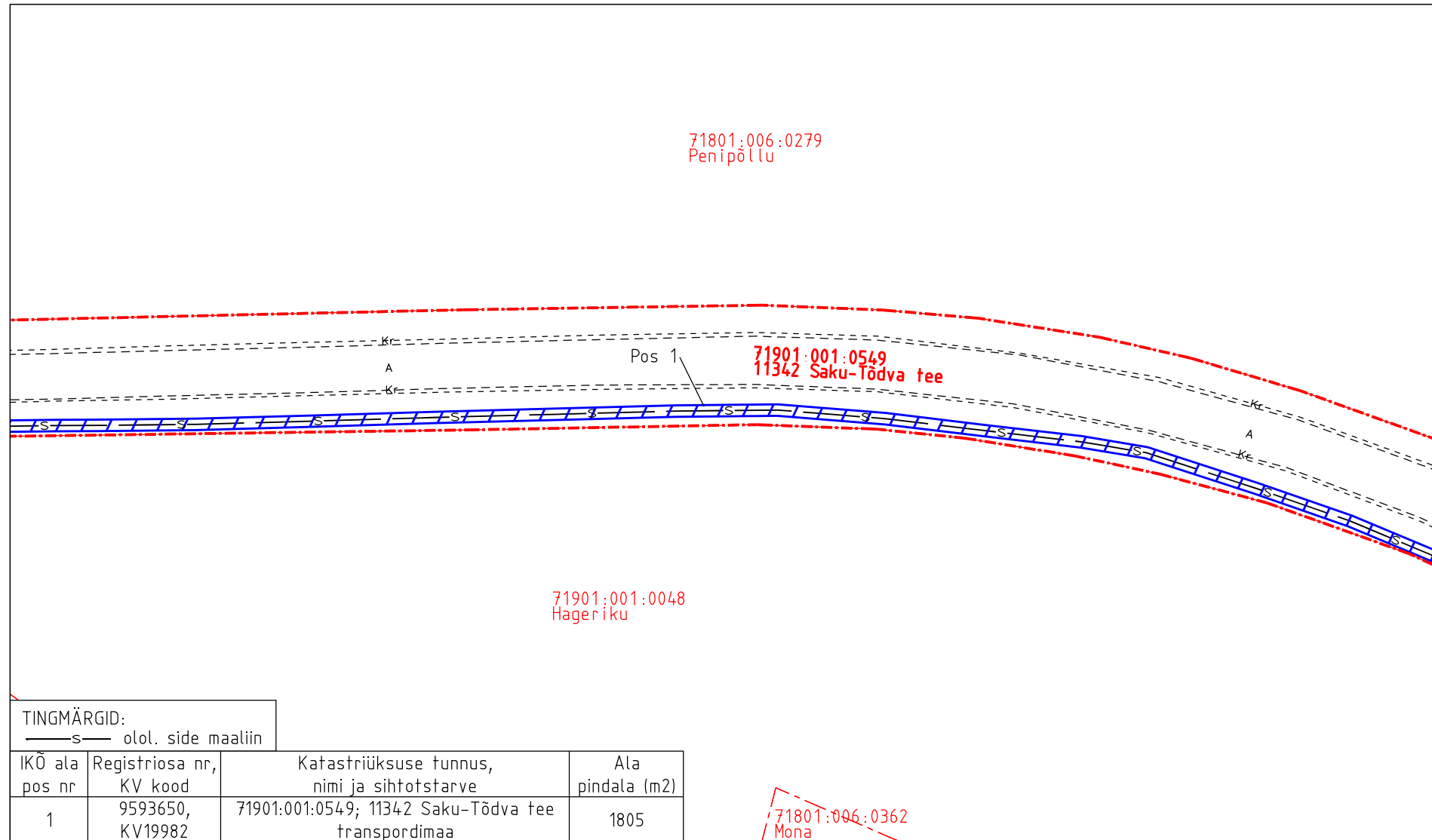
TINGMÄRGID:
 —s— olol. side maaliin




IKÕ ala pos nr	Registriosa nr, KV kood	Katastriüksuse tunnus, nimi ja sihtotstarve	Ala pindala (m ²)
1	9593650, KV19982	71901:001:0549; 11342 Saku-Tõdva tee transpordimaa	1805

- Isikliku kasutusõiguse pindala kokku ligikaudu 4568 m²
- Katastriüksuste piirid (väljavõte 28.10.2024)
- Koormatava katastriüksuse piir

Isikliku kasutusõiguse asendiplaan
 Kinnistu nimi: 11342 Saku-Tõdva tee (reg.nr 9593650)
 Katastritunnus: 71901:001:0549
 Asukoht: Harju maakond, Saku vald, Kajamaa küla

Koostaja:
 OÜ Kirjanurk



-  Isikliku kasutusõiguse pindala kokku ligikaudu 4568 m²
-  Katastriüksuste piirid (väljavõte 28.10.2024)
-  Koormatava katastriüksuse piir

Isikliku kasutusõiguse asendiplaan
 Kinnistu nimi: 11342 Saku-Tõdva tee (reg.nr 9593650)
 Katastritunnus: 71901:001:0549
 Asukoht: Harju maakond, Saku vald, Kajamaa küla

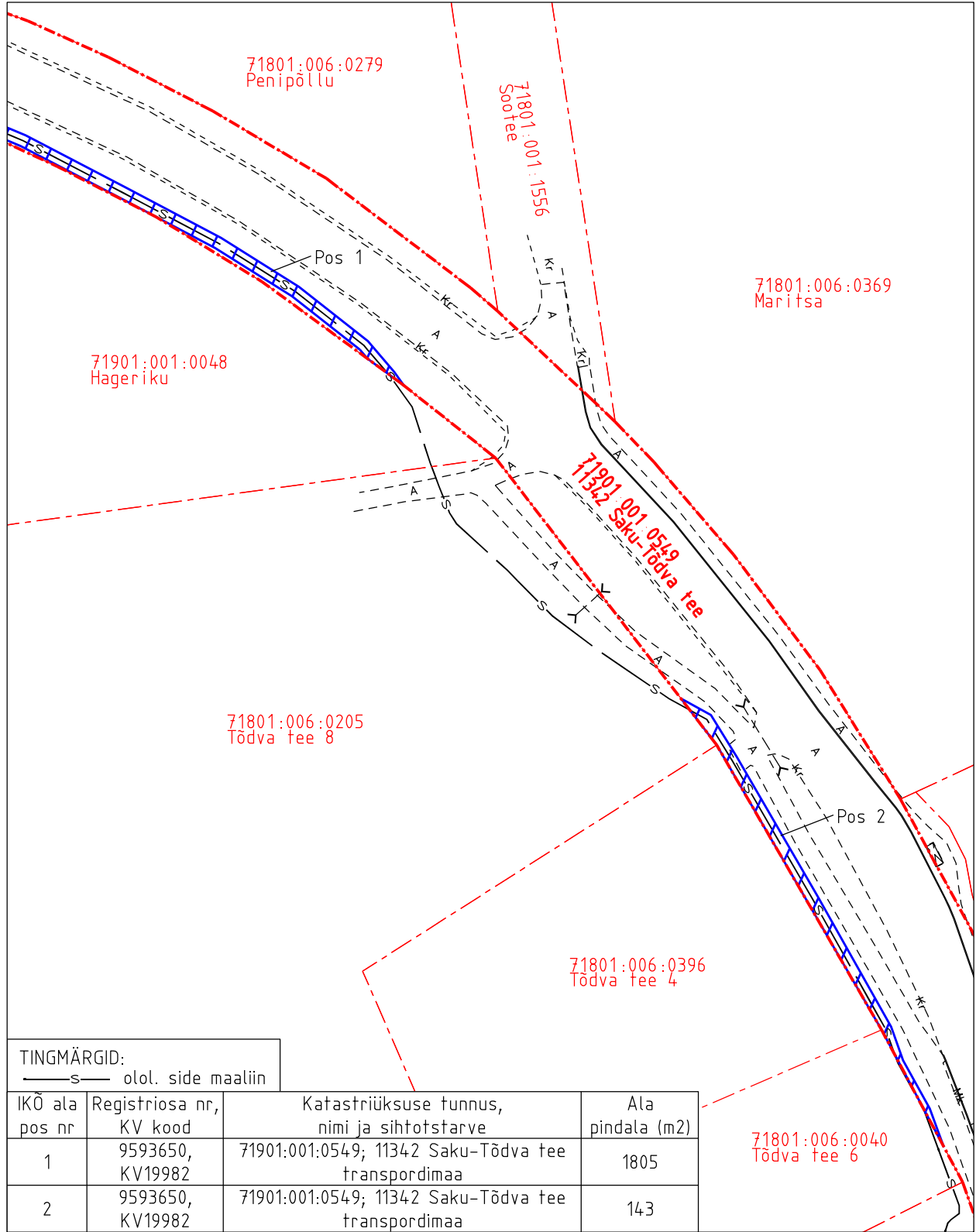
Koostaja:
 OÜ Kirjanurk

Isikliku kasutusõiguse asendiplaan

Kinnistu nimi: 11342 Saku-Tõdva tee (reg.nr 9593650)

Katastritunnus: 71901:001:0549

Asukoht: Harju maakond, Saku vald, Kajamaa küla



TINGMÄRGID:
 —s— olol. side maaliin

- Isikliku kasutusõiguse pindala kokku ligikaudu 4568 m²
- Koormatava katastriüksuse piir
- Katastriüksuste piirid (väljavõte 28.10.2024)

Plaan 2-5
 M 1:1000

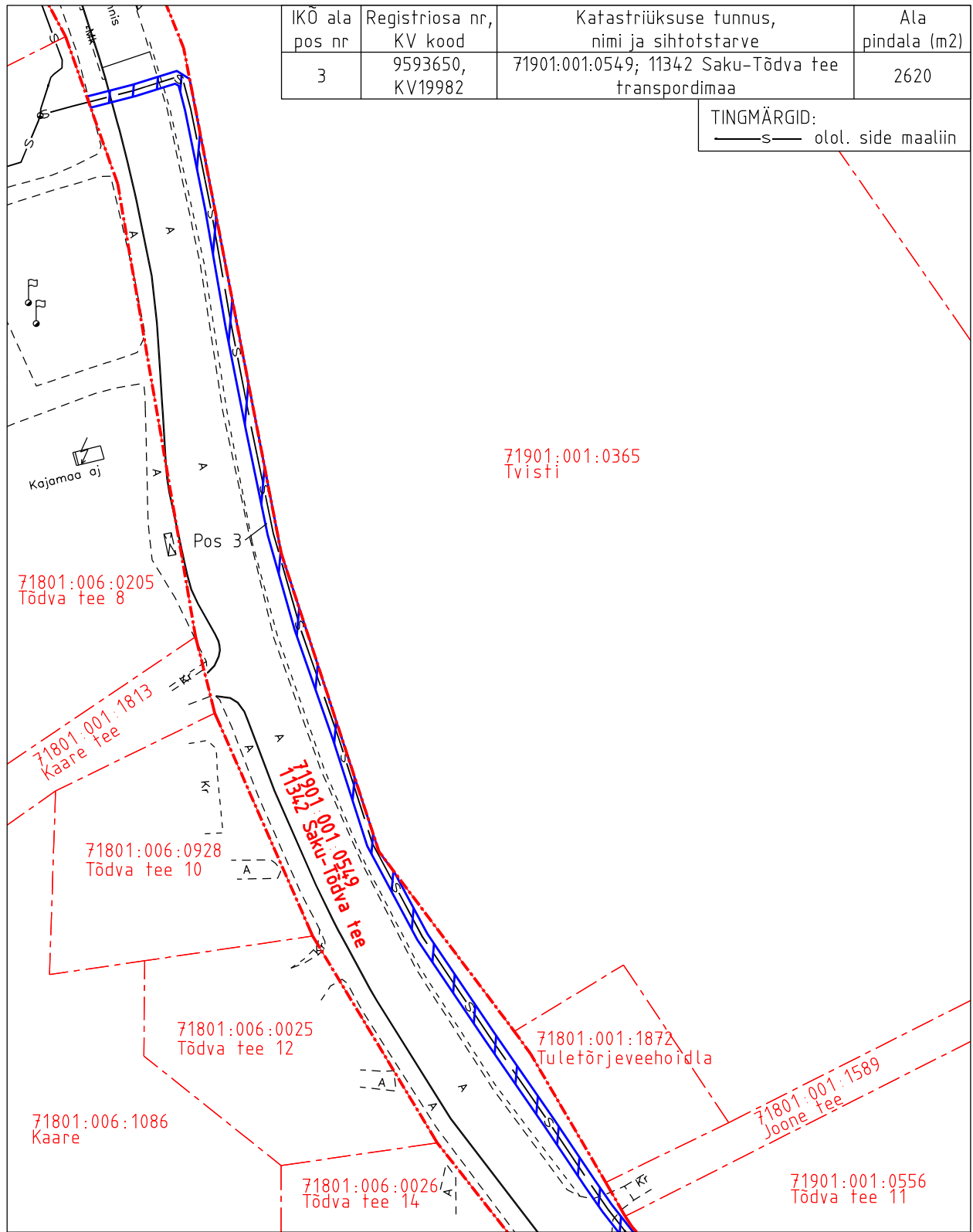
Koostaja:
 OÜ Kirjanurk

Isikliku kasutusõiguse asendiplaan

Kinnistu nimi: 11342 Saku-Tõdva tee (reg.nr 9593650)

Katastritunnus: 71901:001:0549

Asukoht: Harju maakond, Saku vald, Kajamaa küla



Isikliku kasutusõiguse pindala kokku ligikaudu 4568 m²

Koormatava katastriüksuse piir

Katastriüksuste piirid (väljavõte 28.10.2024)

Plaan 2-6

M 1:1000

Koostaja:

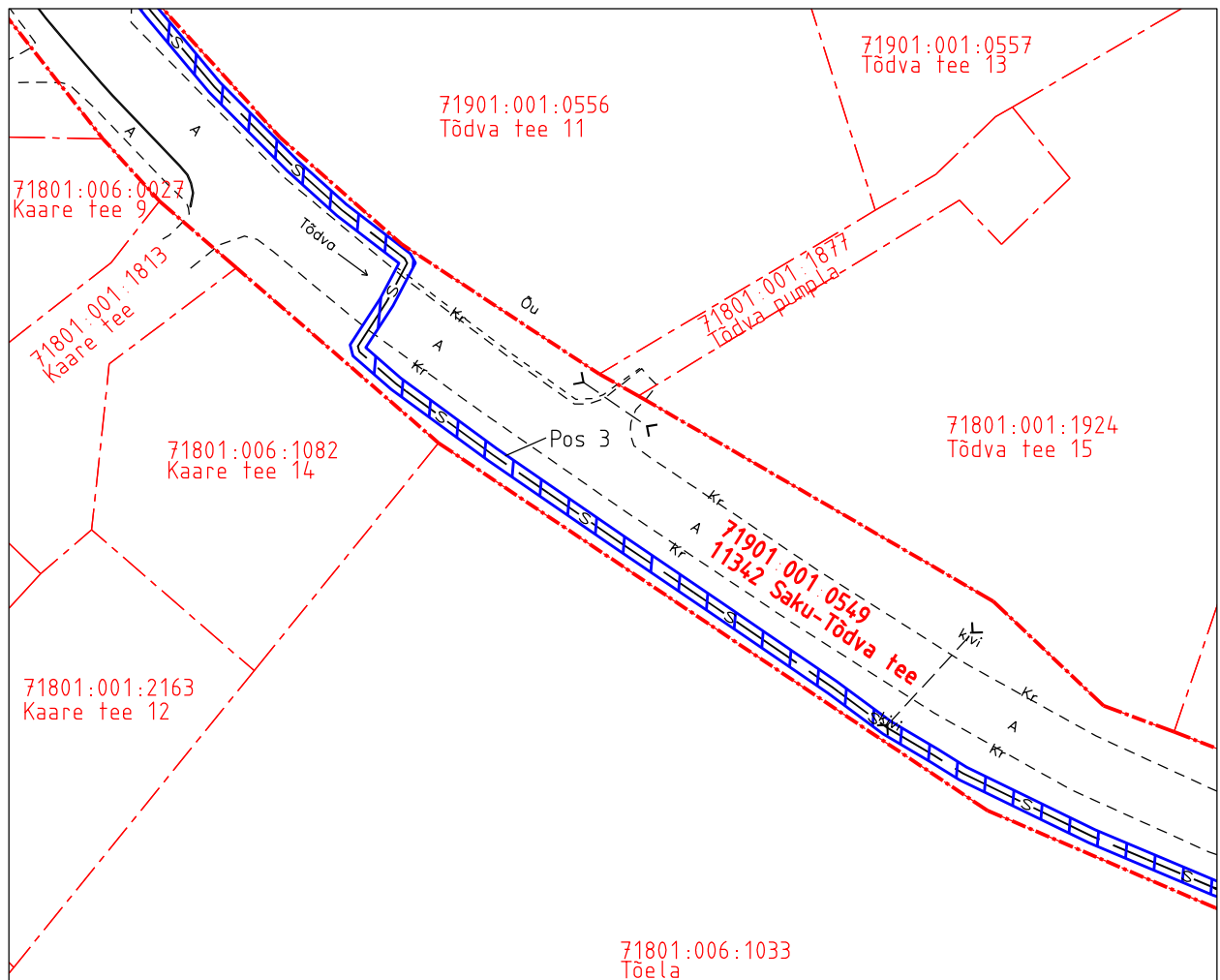
OÜ Kirjanurk

Isikliku kasutusõiguse asendiplaan

Kinnistu nimi: 11342 Saku-Tõdva tee (reg.nr 9593650)

Katastritunnus: 71901:001:0549

Asukoht: Harju maakond, Saku vald, Kajamaa küla



TINGMÄRGID:
 —s— olol. side maaliin

IKO ala pos nr	Registriosa nr, KV kood	Katastriüksuse tunnus, nimi ja sihtotstarve	Ala pindala (m2)
3	9593650, KV19982	71901:001:0549; 11342 Saku-Tõdva tee transpordimaa	2620

- Isikliku kasutusõiguse pindala kokku ligikaudu 4568 m²
- Koormatava katastriüksuse piir
- Katastriüksuste piirid (väljavõte 28.10.2024)

Plaan 2-7
 M 1:1000

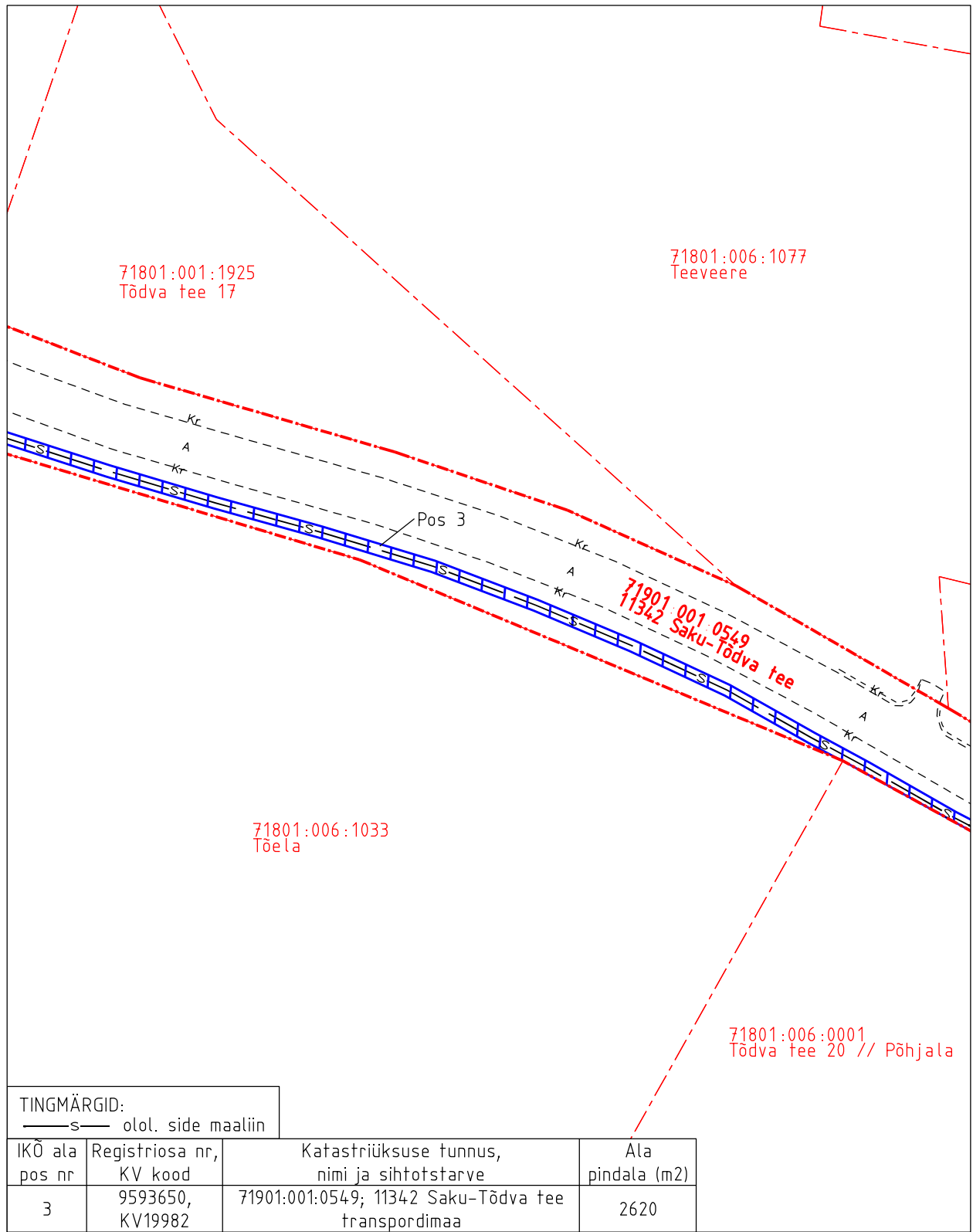
Koostaja:
 OÜ Kirjanurk

Isikliku kasutusõiguse asendiplaan

Kinnistu nimi: 11342 Saku-Tõdva tee (reg.nr 9593650)

Katastritunnus: 71901:001:0549

Asukoht: Harju maakond, Saku vald, Kajamaa küla



TINGMÄRGID:
 —s— olol. side maaliin

IKO ala pos nr	Registriosa nr, KV kood	Katastriüksuse tunnus, nimi ja sihtotstarve	Ala pindala (m2)
3	9593650, KV19982	71901:001:0549; 11342 Saku-Tõdva tee transpordimaa	2620

- Isikliku kasutusõiguse pindala kokku ligikaudu 4568 m²
- Koormatava katastriüksuse piir
- Katastriüksuste piirid (väljavõte 28.10.2024)

Plaan 2-8
 M 1:1000

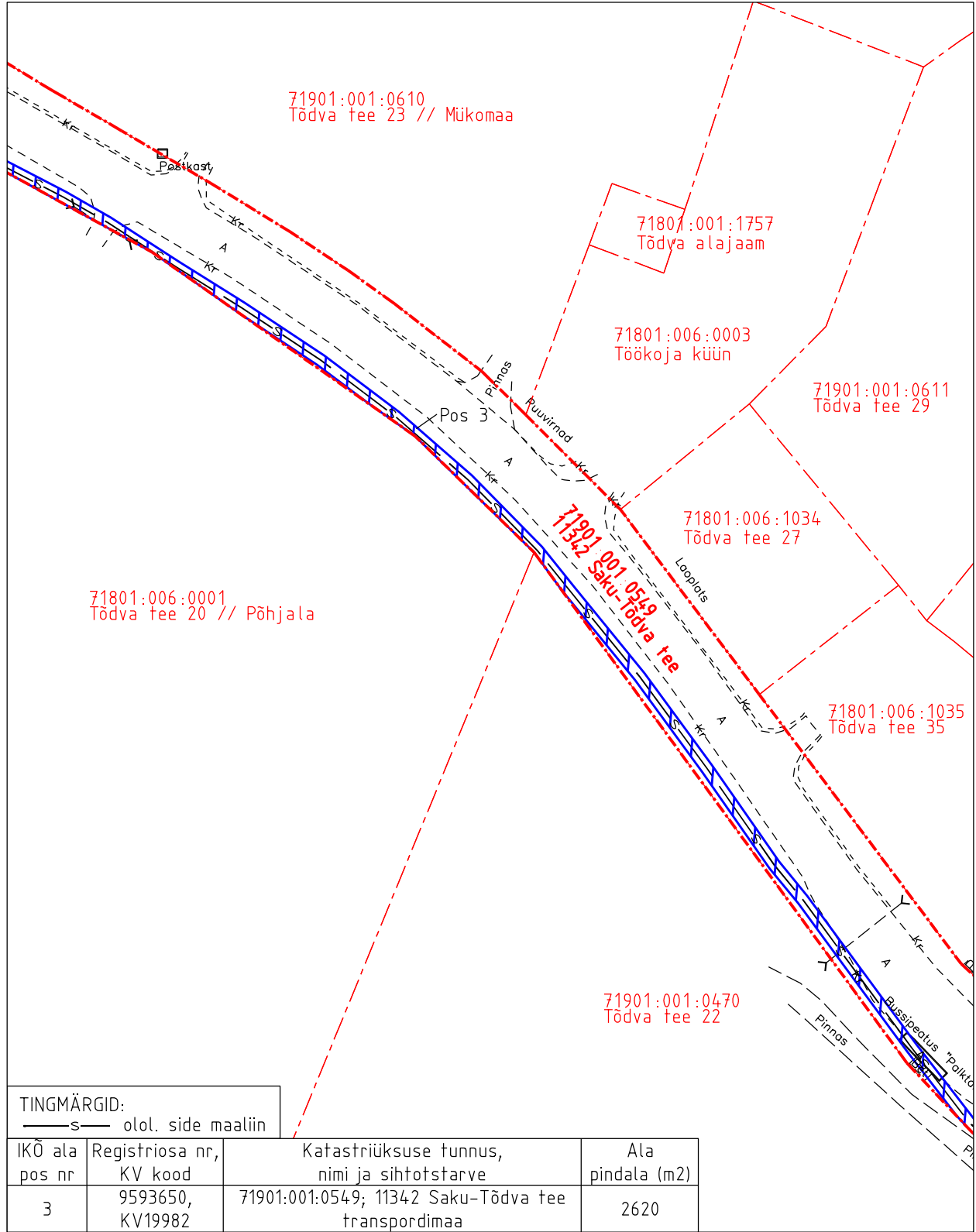
Koostaja:
 OÜ Kirjanurk

Isikliku kasutusõiguse asendiplaan

Kinnistu nimi: 11342 Saku-Tõdva tee (reg.nr 9593650)

Katastritunnus: 71901:001:0549

Asukoht: Harju maakond, Saku vald, Kajamaa küla

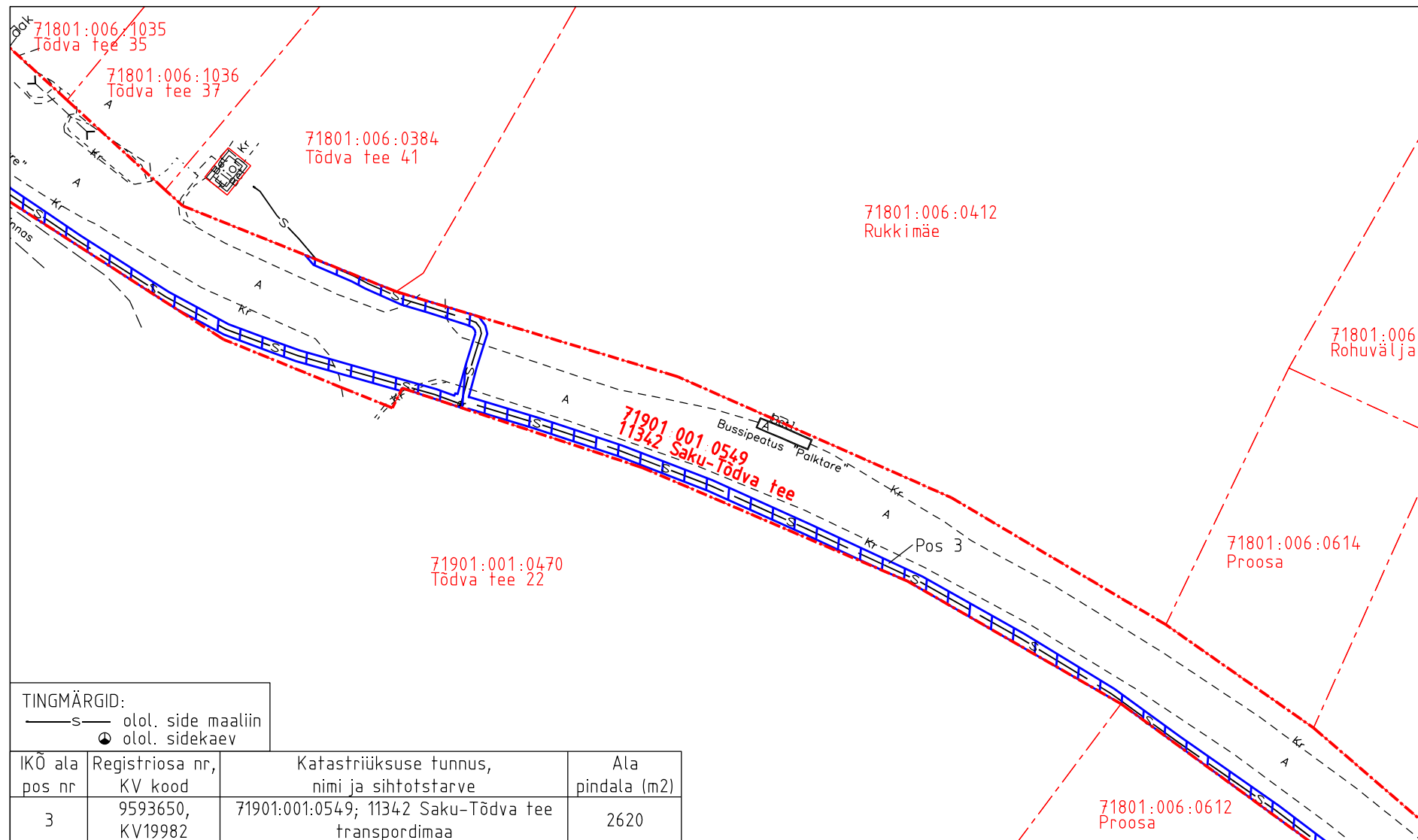


TINGMÄRGID:
 —s— olol. side maaliin

- Isikliku kasutusõiguse pindala kokku ligikaudu 4568 m²
- Koormatava katastriüksuse piir
- Katastriüksuste piirid (väljavõte 28.10.2024)

Plaan 2-9
 M 1:1000

Koostaja:
 OÜ Kirjanurk



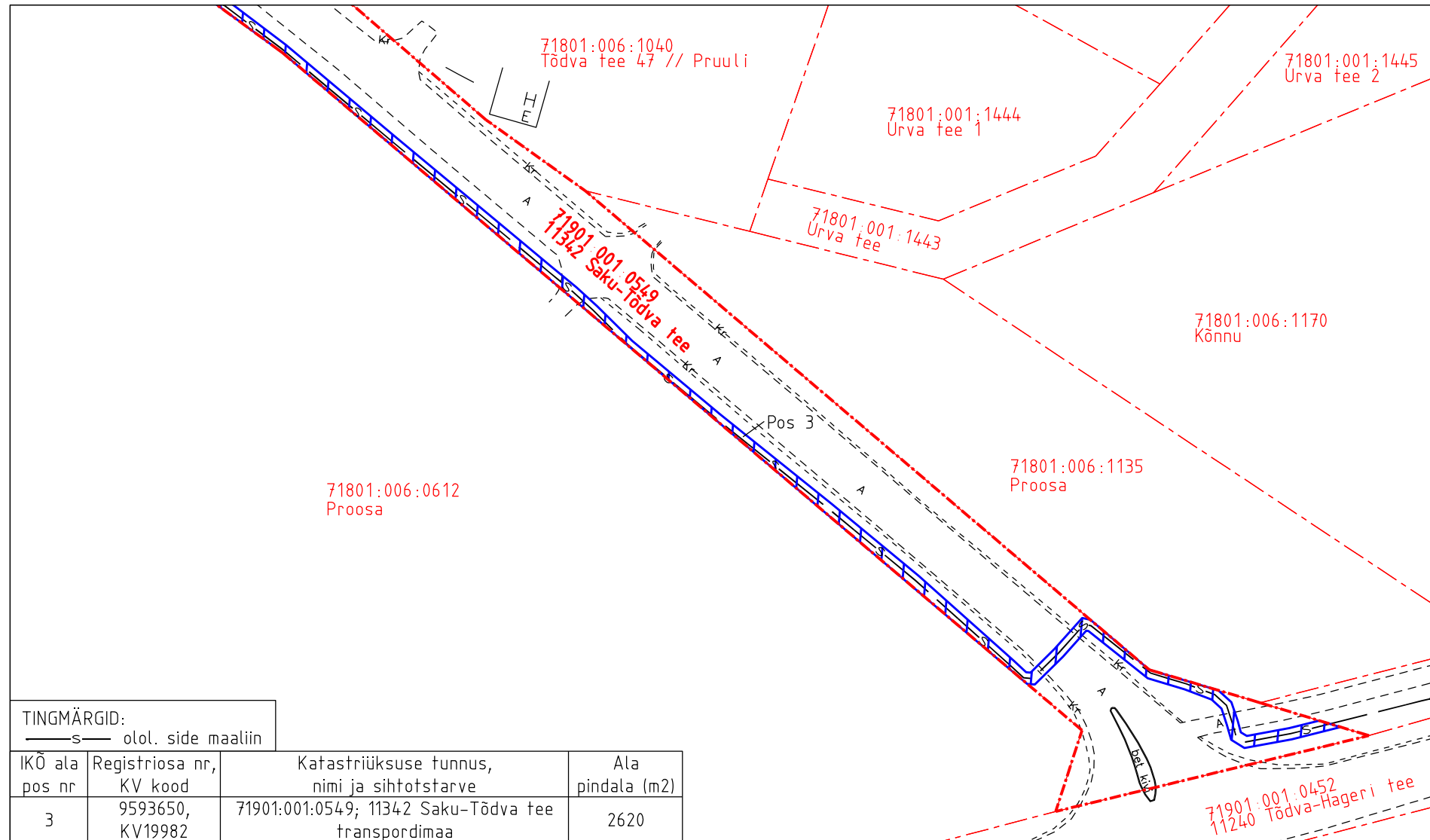
TINGMÄRGID:
 —s— olol. sïde maaliin
 ● olol. sïdekaev

IKÕ ala pos nr	Registriososa nr, KV kood	Katastriüksuse tunnus, nimi ja sihtotstarve	Ala pindala (m ²)
3	9593650, KV19982	71901:001:0549; 11342 Saku-Tõdva tee transpordimaa	2620

- Isikliku kasutusõiguse pindala kokku ligikaudu 4568 m²
- Katastriüksuste piirid (väljavõte 28.10.2024)
- Koormatava katastriüksuse piir

Isikliku kasutusõiguse asendiplaan
 Kinnistu nimi: 11342 Saku-Tõdva tee (reg.nr 9593650)
 Katastritunnus: 71901:001:0549
 Asukoht: Harju maakond, Saku vald, Kajamaa küla

Koostaja:
 OÜ Kirjanurk



TINGMÄRGID:
 —s— olol. side maaliin

IKÕ ala pos nr	Registriososa nr, KV kood	Katastriüksuse tunnus, nimi ja sihtotstarve	Ala pindala (m ²)
3	9593650, KV19982	71901:001:0549; 11342 Saku-Tõdva tee transpordimaa	2620

- Isikliku kasutusõiguse pindala kokku ligikaudu 4568 m²
- Katastriüksuste piirid (väljavõte 28.10.2024)
- Koormatava katastriüksuse piir

Isikliku kasutusõiguse asendiplaan
 Kinnistu nimi: 11342 Saku-Tõdva tee (reg.nr 9593650)
 Katastritunnus: 71901:001:0549
 Asukoht: Harju maakond, Saku vald, Kajamäe küla

Koostaja:
 OÜ Kirjanurk